

K1-508/01  
 K1-508/01

148/8-2

148/8

3k 1449

Tadeusza Czackiego

1470/1

17

METODA BEZMIKROPIWA  
 ODBIENIE KANALU O DŁUGOSCI  
 OK. 13.0M DO PRZEBUDOWY

$i = 0.5\%$   
 $L = 37.70\text{m}$

$i = 1.5\%$   
 $L = 19.15\text{m}$

SD4 2-19.88

SD4 2-20.80

202.67  
 202.57  
 202.41  
 202.35

202.93  
 202.88  
 202.71  
 202.46  
 199.81

202.92  
 202.85  
 202.78  
 202.70  
 202.64  
 202.58  
 202.53  
 202.54  
 202.64

202.79  
 200.94  
 202.96  
 200.00  
 202.50  
 202.65

202.70  
 199.60  
 202.70  
 202.57  
 202.41

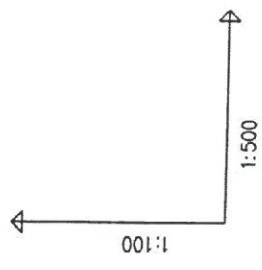
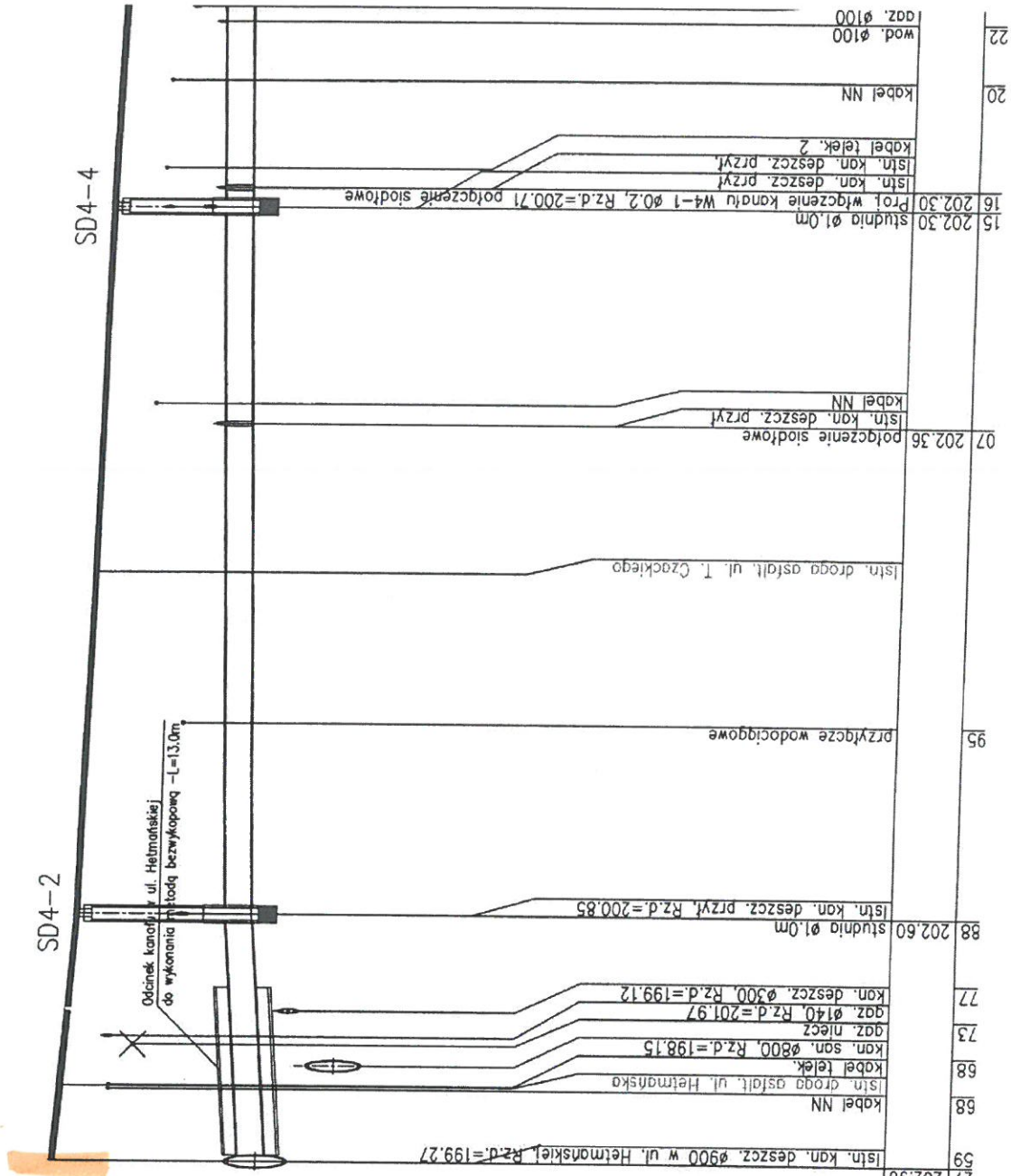
202.8  
 202.7  
 202.64  
 202.51  
 202.53  
 202.54  
 202.64

202.67  
 202.57  
 202.41  
 202.35

202.92  
 202.85  
 202.78  
 202.70  
 202.64  
 202.58  
 202.53  
 202.54  
 202.64

202.79  
 200.94  
 202.96  
 200.00  
 202.50  
 202.65

202.70  
 199.60  
 202.70  
 202.57  
 202.41




OZNACZENIE PROFILU: KD4  
 POZIOM PORÓWNAWCZY 190.00 m n.p.m.

RZĘDNA TERENU ISTN.

27	202.90	Istn. kan. deszcz. ø900 w ul. Helmonskiej, Rz.d.=199.27
59		
58		kabel NN
58		Istn. droga asfalt, ul. Helmonskiej
58		kabel telek.
73		kom. son. ø800, Rz.d.=198.15
73		gaz. niecz
77		gaz. ø140, Rz.d.=201.97
77		kom. deszcz. ø300, Rz.d.=199.12
88	202.60	studnia ø1,0m
88		Istn. kan. deszcz. przył. Rz.d.=200.85
95		przyłącze wodociągowe
95		Istn. droga asfalt, ul. T. Czackiego
07	202.36	połączenie studniowe
07		Istn. kan. deszcz. przył.
07		kabel NN
15	202.30	studnia ø1,0m
15	202.30	Prof. włączenie kanału W4-1 ø0.2, Rz.d.=200.71 połączenie studniowe
16	202.30	Istn. kan. deszcz. przył.
16	202.30	Istn. kan. deszcz. przył.
20		kabel NN
22		wod. ø100

**PREZYDENT  
MIASTA RZESZOWA**

TU.416.674.2019.DM  
Ldz. 20901



**DECYZJA**

Na podstawie:

- art. 104, 107, ustawy z dnia 14 czerwca 1960 r. - Kodeks postępowania administracyjnego (Dz. U. z 2018 r. poz. 2096, z późn. zm.)
- art. 39 ust. 3, 3a, 5 ustawy z dnia 21 marca 1985 r. o drogach publicznych (Dz. U. z 2018 r. poz. 2068, z późn. zm.), oraz na podstawie upoważnienia z dnia 5 listopada 2019r., nr ORA.O-0052.520.2019, udzielonego przez Prezydenta Miasta Rzeszowa dla p.o. Zastępcy Dyrektora Miejskiego Zarządu Dróg w Rzeszowie

*po rozpatrzeniu wniosku złożonego przez:*

*Gminę Miasto Rzeszów, ul. Rynek 12, 35-064 Rzeszów*

*Zezwalam*

*Gminie Miasto Rzeszów, ul. Rynek 12, 35-064 Rzeszów, na:*

lokalizację w pasie drogowym ul. Hetmańskiej – działka nr 1454/16 obręb 207 w Rzeszowie, studni kanalizacyjnej, wg. kopii mapy zasadniczej stanowiącej załącznik graficzny do decyzji

**1. Lokalizacja może nastąpić na następujących warunkach:**

- 1) prace można prowadzić rozkopem,
- 2) wydobyty urobek należy wywieźć, a wykop zasypać 20 cm nad przyłączem piaskiem, a dalej pospółką, zagęszczając kolejno warstwami do uzyskania wskaźnika określonego normą PN-S-02 205
- 3) uszkodzona nawierzchnię jezdni odtworzyć na szerokości rozkopu oraz po 1 m w obie strony od jego krawędzi wg. konstrukcji:
  - warstwa odsączająca z piasku gr. 15cm,
  - podbudowa pomocnicza z kruszywa łamanego stabilizowanego mechanicznie 15 cm
  - warstwa wiążąca z betonu asfaltowego gr. 8 cm
  - warstwa ściernalna z MMA gr. 5 cm
- 4) zagospodarowanie pasa drogowego ww. ulicy doprowadzić do stanu, jaki był przed wykonaniem robót na całej długości i szerokości prowadzonych prac.

**2. Przed rozpoczęciem robót budowlanych Strona zobowiązana jest do:**

- 1) uzyskania pozwolenia na budowę lub dokonania zgłoszenia zamiaru wykonania robót niewymagających pozwolenia na budowę, zgodnie z przepisami ustawy z dnia 7 lipca 1994 r. - Prawo budowlane (Dz. U. 2019 r. poz. 695); obowiązek uzyskania pozwolenia lub dokonania zgłoszenia nie dotyczy wykonywania przyłącza w trybie określonym w art. 29a Prawa budowlanego;
- 2) **uzyskania zezwolenia zarządcy drogi – Prezydenta Miasta Rzeszowa na zajęcie pasa drogowego w celu prowadzenia robót oraz umieszczenia ww. urządzenia - art. 40 ust. 1 cyt. wyżej ustawy o drogach publicznych.**

W przypadku niedostosowania się do powyższego i umieszczenia przedmiotowego urządzenia w pasie drogowym ulicy jak wyżej bez zezwolenia zarządcy drogi, właścicieli urządzenia zapłaci kary wynikające z ustawy o drogach publicznych.

**Jednocześnie informuję, że:**

- 1) Niniejsza decyzja daje wnioskodawcy prawo dysponowania na cele budowlane nieruchomością, na której znajduje się droga publiczna, w zakresie niezbędnym do wykonania projektowanych urządzeń. Oznacza to, że dysponując niniejszą decyzją, adresat decyzji może złożyć oświadczenie o prawie do dysponowania nieruchomością na cele budowlane.
- 2) teren po wykonanych robotach – pas drogowy i tereny poza pasem drogowym (dotyczy terenów będących w zarządzie Gminy Miasto Rzeszów) na całej szerokości i długości zniszczenia, musi zostać doprowadzony do stanu technicznego, jaki był przed rozpoczęciem robót,
- 3) po wykonanych robotach, należy zgłosić odbiór zajętego pasa drogowego do Miejskiego Zarządu Dróg w Rzeszowie, z równoczesnym przedłożeniem inwentaryzacji geodezyjnej wykonanego uzbrojenia i wyników badań laboratoryjnych stwierdzających zgodność wykonanej zasypki z warunkami ww. normy,
- 4) istnieje obowiązek chronienia znaków geodezyjnych przy prowadzonych pracach ziemnych, stosownie do przepisów ustawy z dnia 17 maja 1989 r. - Prawo geodezyjne i kartograficzne (Dz. U. z 2016 r. poz. 1629, z późn. zm.) oraz rozporządzenia Ministra Spraw Wewnętrznych i Administracji z dnia 15 kwietnia 1999 r. w sprawie ochrony znaków geodezyjnych, grawimetrycznych i magnetycznych (Dz. U. nr 45, poz. 454, z późn. zm.).

**UZASADNIENIE**

Stosownie do art. 107 § 4 K.P.A. odstąpiono od uzasadnienia decyzji.

**POUCZENIE**

Od niniejszej decyzji przysługuje stronie odwołanie do Samorządowego Kolegium Odwoławczego w Rzeszowie, za moim pośrednictwem, w terminie 14 dni od daty doręczenia decyzji. Odwołanie należy składać w Miejskim Zarządzie Dróg w Rzeszowie, ul. Targowa 1, 35-064 Rzeszów.

W trakcie biegu terminu do wniesienia odwołania strona może zrzec się prawa do wniesienia odwołania wobec organu administracji publicznej, który wydał decyzję. Z dniem doręczenia organowi administracji publicznej oświadczenia o zrzeczeniu się prawa do wniesienia odwołania przez ostatnią ze stron postępowania, decyzja staje się ostateczna i prawomocna (art. 127a KPA).



Z up. Prezydenta Miasta Rzeszowa

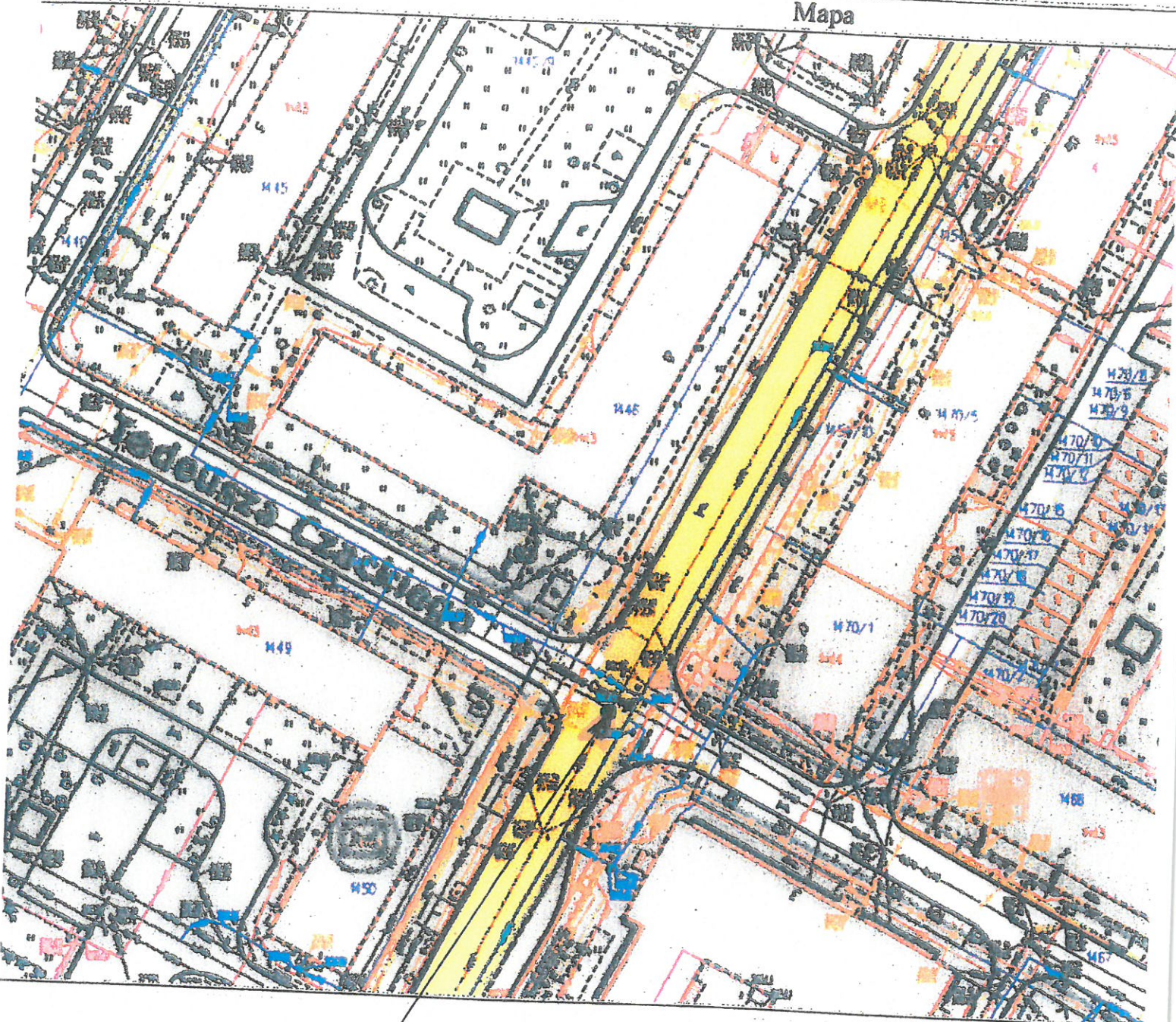
inż. Andrzej Maciejko  
p.o. Z-ca DYREKTORA  
Miejskiego Zarządu Dróg w Rzeszowie

**Otrzymują:**

1. Adresat

2. aa

Mapa



● lokalizacja studzienki ozn. SD4-1  
w ulicy Hetmańskiej na dz. nr 1454/16  
w obr 207 Śródmieście

MIEJSKI URZĄD DRÓG  
W RZESZOWIE  
ul. Targowa 1  
35-064 RZESZÓW  
NIP 819 24-15-305

ZAŁĄCZNIK GRAFICZNY  
DO DECYZJI / OPINII

NR TU. 416 674.1019.07

POINSPEKTOR

*Daniel Majcher*  
Daniel Majcher